








Y:\GIS3\_Langzeitprojekte\RAG\_Geländehebungen\_Ruhrgebiet\_Koenigsborn\Anlagen\_GP\_Lohberg\Stufe\_02\_Prosp\_Haniel\Anl\_02\_V\_2\_Tektonik\_Abbaubereiche.mxd

**Legende**





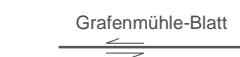


-  Großprovinz (GP) Lohberg
  -  Betrachtungsraum
  -  Wasserprovinzen (WP) mit Benennung
  -  Box im hydraulischen Box-Modell der DMT für den Betrachtungsraum mit Benennung
- |                |               |
|----------------|---------------|
| 1 Haniel West  | 5 Prosper Süd |
| 2 Haniel Ost   | 6 Jacobi      |
| 3 Prosper Nord | 7 Prosper Alt |
| 4 Haniel       |               |

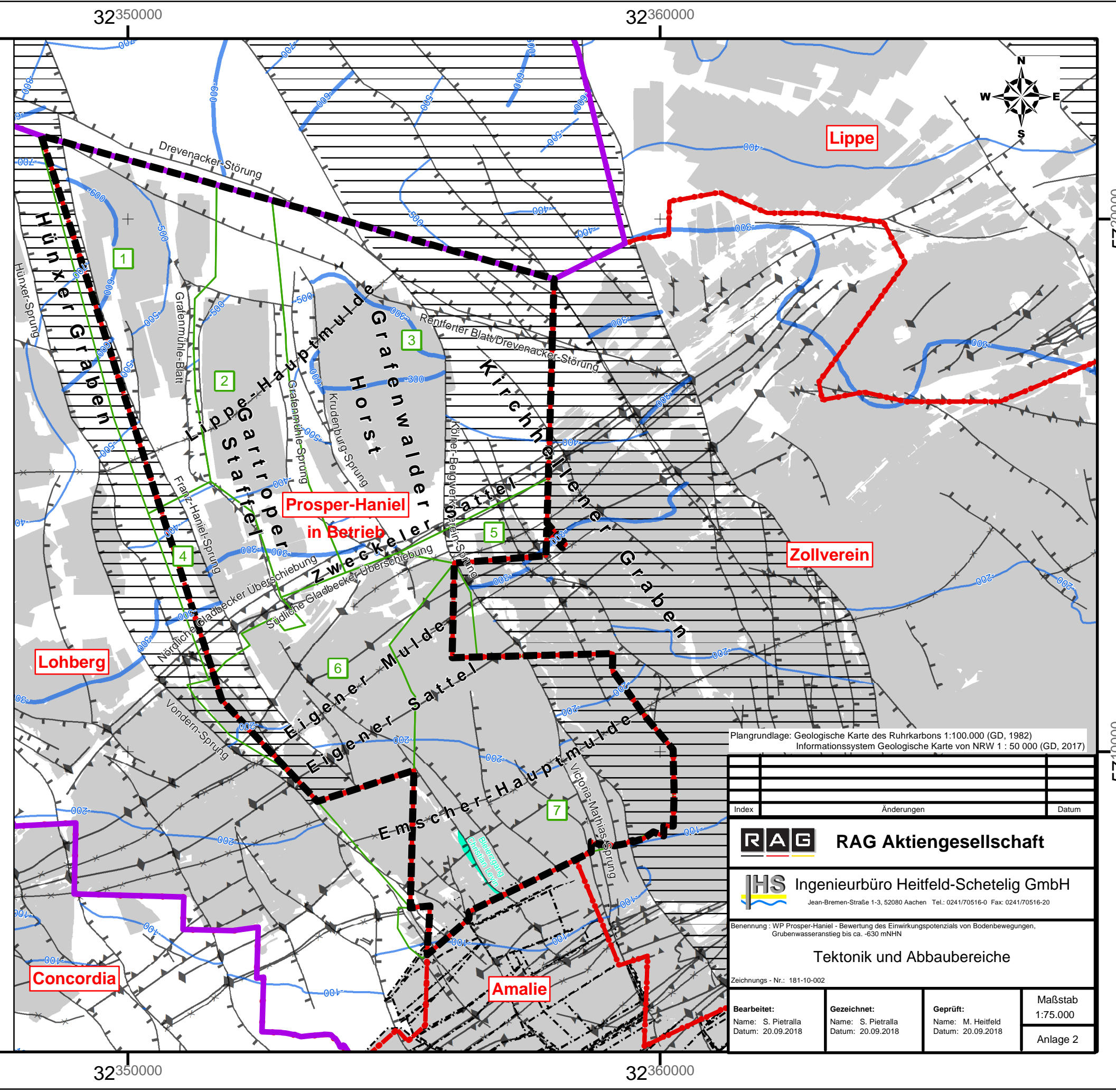
**Übersicht Abbaubereiche**

-  Bleierzgang Christian Levin
-  Abgebauter Erzgang mit Benennung
-  Abbaubereiche GP Lohberg

**Tektonische Verhältnisse**

Übersicht über die Hauptstrukturelemente des Steinkohlengebirges

-  Zweckeler Hauptsattel **Sattel**
-  Lippe-Hauptmulde **Mulde**
-  Franz-Haniel-Sprung **Abschiebung**
-  Nördliche Gladbecker Überschiebung **Überschiebung**
-  Grafenmühle-Blatt **Blattverschiebung**
-  **Tektonische Hauptgrabenstruktur**
-  Isohyphen der Karbonoberfläche [mNHN]



Plangrundlage: Geologische Karte des Ruhrkarbons 1:100.000 (GD, 1982)  
 Informationssystem Geologische Karte von NRW 1 : 50 000 (GD, 2017)

Index	Änderungen	Datum

**RAG Aktiengesellschaft**

**IHS Ingenieurbüro Heitfeld-Schetelig GmbH**  
 Jean-Bremen-Straße 1-3, 52080 Aachen Tel.: 0241/70516-0 Fax: 0241/70516-20

Benennung : WP Prosper-Haniel - Bewertung des Einwirkungspotenzials von Bodenbewegungen, Grubenwasseranstieg bis ca. -630 mNHN

**Tektonik und Abbaubereiche**

Zeichnung - Nr.: 181-10-002		Maßstab 1:75.000	
Bearbeitet: Name: S. Pietralla Datum: 20.09.2018	Gezeichnet: Name: S. Pietralla Datum: 20.09.2018	Geprüft: Name: M. Heitfeld Datum: 20.09.2018	Anlage 2